

GEMEINDE

Gemeindegemeinschaft

E 28. Mai 1991

Akt. No.

GEMEINDE HINDELBANK

ÜBERBAUUNGSORDNUNG "GYSSBERG"

ÜBERBAUUNGSPLAN MIT ZONENPLANÄNDERUNG

Die Überbauungsordnung beinhaltet:

- Zonenplanänderung
- Überbauungsordnung
- Überbauungsvorschriften

Format : 90x 105

MST. 1:1000

Datum : 20. 3. 1991

Architektur +
Ortsplanung

Rudolf Rast

Dipl. Arch. ETH / SIA
Raumplaner BSP
Beatusstrasse 19
3006 Bern
Tel. 031 44 88 77
Fax. 031 44 88 10

GENEHMIGUNGSVERMERKE

VORPRÜFUNG VOM 4.3.1991

PUBL. IM AMTSBLATT VOM 23.3.1991, IM AMTSANZEIGER VOM 22.3 & 28.3.91

ÖFFENTLICHE AUFLAGE VOM 22. März BIS 22 April 91

ERLEDIGTE EINSPRACHEN : 1.

UNERLEDIGTE EINSPRACHEN : -

RECHTSVERWAHRUNG : 1.

BESCHLOSSEN DURCH DEN GEMEINDERAT AM 20.3.91.

BESCHLOSSEN DURCH DIE EINWOHNERGEMEINDE HINDELBANK

AM 6.5.1991.

NAMENS DER EINWOHNERGEMEINDE

PRÄSIDENT :



SEKRETÄRIN :



DIE RICHTIGKEIT DIESER ANGABEN BESCHEINIGT :

HINDELBANK, DEN 10.6.91. DIE GEMEINDESCHREIBERIN:



GENEHMIGT DURCH DIE KANT. BAUDIREKTION


GENEHMIGT gemäss

Beschluss vom

16. JULI 1991

BAUDIREKTION DES KANTONS BERN

Der Direktor:



UEBERBAUUNGSPLAN

MST. 1:1000

LEGENDE :




Wirkungsbereich der Ueberbauungsordnung / Kieslagerzone



Rekultivierung bis 1997



Rekultivierung bis 1998

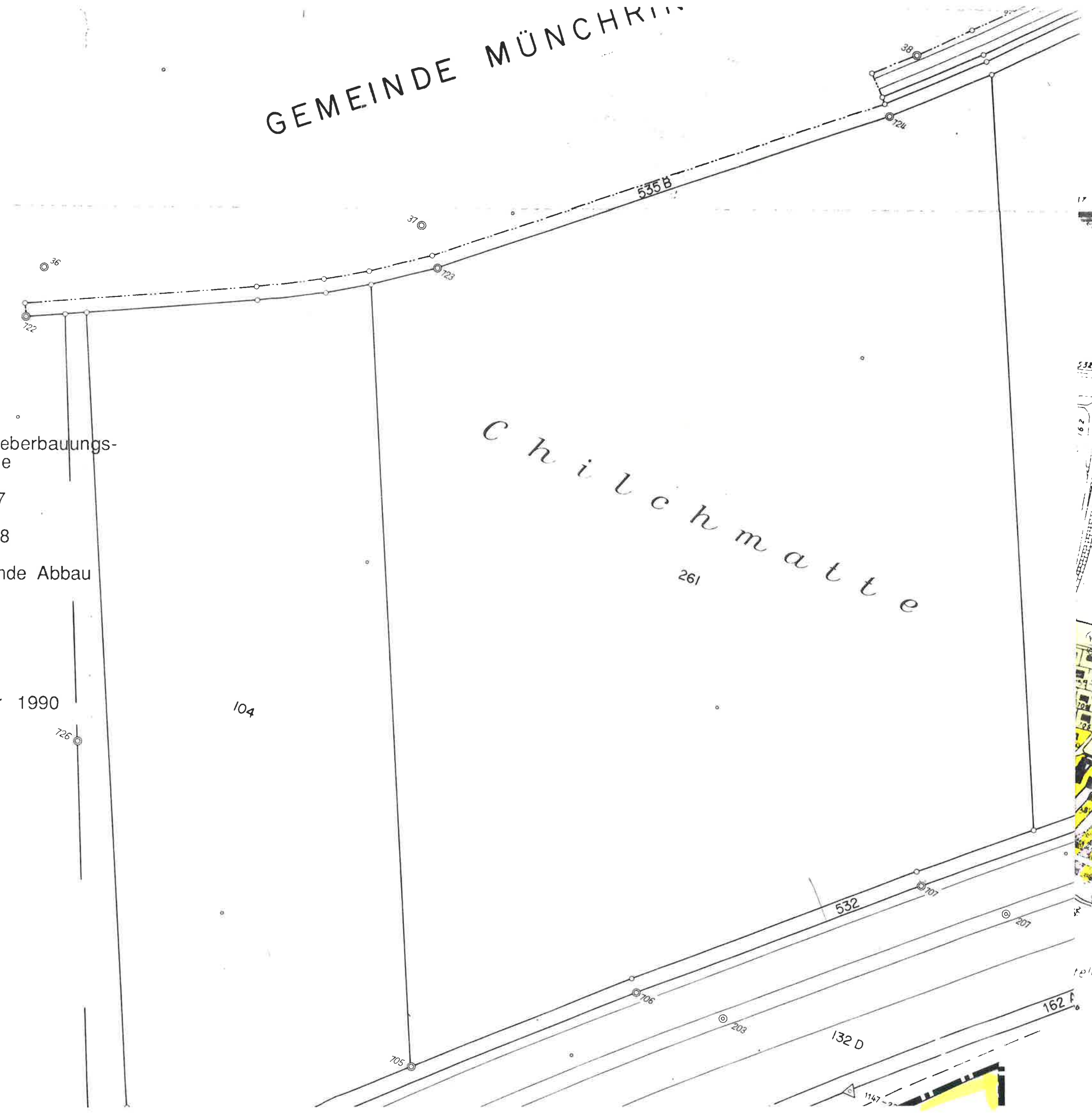
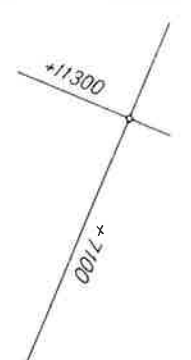


Rekultivierung nach Ende Abbau Mattstetten

Information :



Bestehendes Kieslager 1990



P I A N I 5

+1200

+11000

© 284

+10.900



443

442

285

1500

704

198

Begrenzungslinie

Vorprojekt Bahn 2000

F ca. 1'80'00 m²

F = 68'19 m²

F ca. 1'45'00 m²

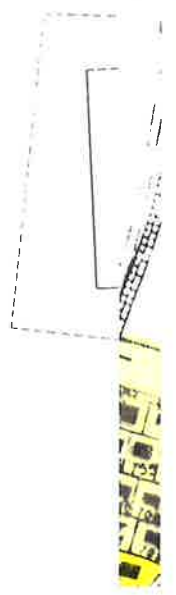
G

y

s

s

b



F = 2'88'37 m2

423

F = 3353 m2

490

473

123

7

SBB D

161

1147-232

P l a n 7

P l a n 3

+10 800
+7300

+10 600

+7100

321

328

747

16

PK

289

289

514

513

746

+100

